

G 1107

Legenda

Plangebied

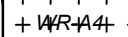
 Plangebiedsgrens

Enkelbestemmingen

 T-D Tuin - Duinen

 W-D Wonen - Duinen

Dubbelbestemmingen


 +WR-A4 Waarde - Archeologie 4

 WS-WK Waterstaat - Waterkering

Bouwvlakken

 bouwvlak

Verklaring

 Topografische en kadastrale gegevens

T-D

W-D

WR-A4^{5S}

WS-WK

G 736

G 1108

G 872

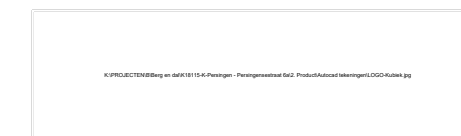
Versiebeheer:

Versie A | Datum 12-05-2023 | Tekenaar PW

Gemeente Bergen
Bergen aan Zee - Paulineweg 5S

Tekeninggegevens:

Datum	12-05-2023	Projectnummer	K22126
Tekenaar	PW	Status plan	concept ontwerp
Schaal	1:125	Blad	1
Formaat	A3		



Ruimtelijke plannen
Omgevingsvergunningen
Bezwaar en beroep
Ruimtelijk en juridisch advies

Kerkewijk 156
3904 JJ Veenendaal
tel. 0318 - 51 92 68